

# 平面図 S=1/500

国道195号(上り下り)  
那賀郡那賀町木頭和無田

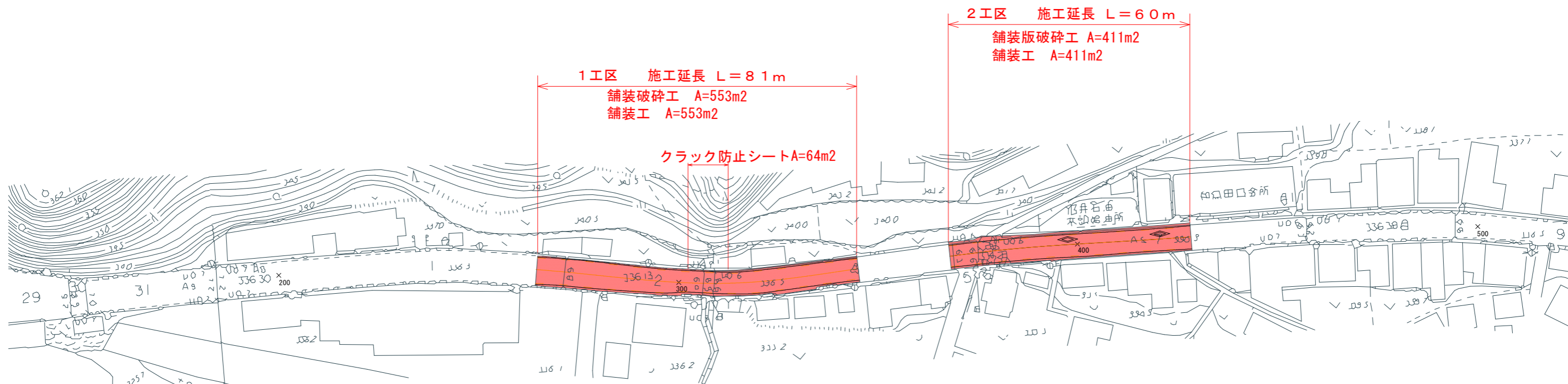


数量総括表 (2工区)

工種	単位	数量	備考
舗装版切断	m	73.2	6.8+6.4+60
舗装版破碎 (t=7cm)	m <sup>2</sup>	411	
殻運搬処理	m <sup>3</sup>	28.8	411.0×0.07
路盤掘削	m <sup>3</sup>	74.0	411.0×0.18
下層路盤 t=10cm	m <sup>2</sup>	411	
上層路盤 t=10cm	m <sup>2</sup>	411	
表層 t=5cm	m <sup>2</sup>	411	
区画線工 白実線W=150	m	120	外側線 60m+60m
区画線工 黄実線W=150	m	60	中央線
区画線工 黄破線W=150	m	40	駐車禁止線 N=10+10 (2m/個)
区画線工 矢印・記号・文字	m	33	予告表示(横断歩道) N=2

数量総括表 (1工区)

工種	単位	数量	備考
舗装版切断	m	94.2	6.8+6.4+81
舗装版破碎 (t=5cm)	m <sup>2</sup>	553	
殻運搬処理	m <sup>3</sup>	27.7	553.0×0.05
クラック防止シート	m <sup>2</sup>	64	
表層 t=5cm	m <sup>2</sup>	553	
区画線工 白実線W=150	m	161	外側線 80m+81m
区画線工 黄実線W=150	m	81	中央線
区画線工 黄破線W=150	m	56	駐車禁止線 N=14+14 (2m/個)

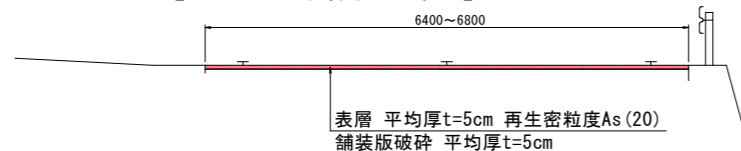


施工要領図 (1工区)

(現況撤去等)		(計画舗装等)	
舗装版破碎工 (t=5cm)	50	表層 再生密粒度As(20)	50
路盤 セメント安定処理	100	路盤 セメント安定処理	100
路床		路床 クラック防止シート (水路横断面L=10mのみ)	

標準断面図 (1工区)

【上り下り車線施工部分】

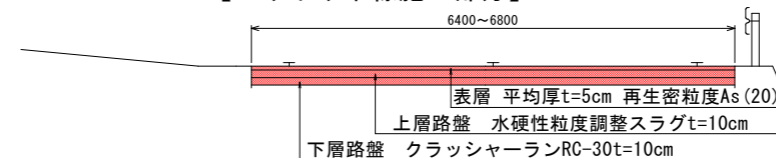


施工要領図 (2工区)

(現況撤去等)		(計画舗装等)	
表層・基層 舗装版破碎 t=7cm	70	舗装工 表層 再生密粒度As(20) t=5cm	50
路盤 粒度調整碎石 掘削工 t=5cm	50	上層路盤 水硬性粒度調整スラグt=10cm	100
路床 掘削工 t=13cm	130	下層路盤 クラッシャーランRC-30t=10cm	100

標準断面図 (2工区)

【上り下り車線施工部分】



実施設計図面

工事名	R1那土 国道195号 那賀・木頭和無田 舗装修繕工事		
路線名等	一般国道195号		
工事箇所	那賀郡那賀町木頭和無田		
図面名	平面図、標準断面図、施工要領図		
縮尺	図示	図面番号	1 / 1
会社名			
事業者名	徳島県南部総合県民局<那賀>		